CENTRO DE TRANSFERENCIA
AV. HEBERTO CASTILLO
PLANTA DE ACCESIBILIDAD
ESCALA: 1:800

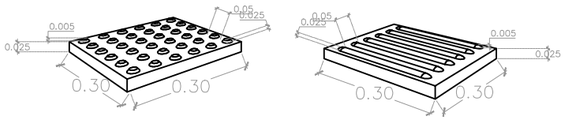

TABLA DE ACCESIBILIDAD

SIMBOLOGIA	DESCRIPCION	CANTIDAD
◎	FABRICACIÓN Y COLOCACIÓN DE PROTECCIÓN PEATONAL TIPO BOLARDO, HECHO EN OBRA A BASE DE TUBO CÉDULA 40 DE 120 CMS DE LARGO Y 6" DE DIÁMETRO. FABRICACIÓN DE TAPA A BASE DE PLACA DE 1/4 CORTADA Y BISELADA. APLICACION DE PINTURA DE ESMALTE COLOR SEGUN MUESTRA AUTORIZADA PREVIA APLICACION DE PRIMARIO ANTICORROSIVO, FRANJA REFLEJANTE DE 15 CMS DE ANCHO CON PINTURA ALQUILÁLICA COLOR BLANCO Y MATERIAL REFLEJANTE (MICROESFERAS) EN LA PARTE SUPERIOR DEL ELEMENTO INCLUYE: REFUERZO 4 VARILLAS DE 3/8" Y ESTRIBOS DE ALAMBRÓN #2 @10 CMS. AHOGADO EN EL PIEZA PARA ANCLAJE A DADO DE CIMENTACIÓN, CORTES, DESPERDICIOS, FLETES, MANIOBRAS Y ACARREOS, MATERIALES Y MANO DE OBRA. SEÑALIZACIÓN PREVENTIVA, INFORMATIVA Y RESTRICTIVA DEL ÁREA DE TRABAJO, EQUIPO Y HERRAMIENTA NECESARIOS PARA LA CORRECTA EJECUCIÓN DEL TRABAJO, ASÍ COMO LA LIMPIEZA PARCIAL Y TOTAL DEL ÁREA Y DEL MOBILIARIO AL FINAL DE ESTA ACTIVIDAD. P.U.O.T. Y TODO LO NECESARIO PARA SU CORRECTA EJECUCIÓN.	74.00 PZA.
▩	GUÍA TÁCTIL ADVERTENCIA CONSTRUCCIÓN GUÍA TÁCTIL ELABORADO A BASE DE LOSETA TÁCTIL DE ADVERTENCIA O CAMBIO DE DIRECCIÓN PREFABRICADA DE CONCRETO MARCA BASALTEX, DIMENSIONES 30 X 30 X 5 CM, EN COLOR AMARILLO GFA, ASENTADO CON MORTERO ADHESIVO SOBRE FIRME DE CONCRETO. INCLUYE SUMINISTRO, COLOCACIÓN, ACOMODO, HERRAMIENTA Y MANO DE OBRA	150 PZA.

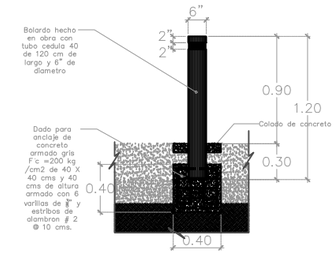

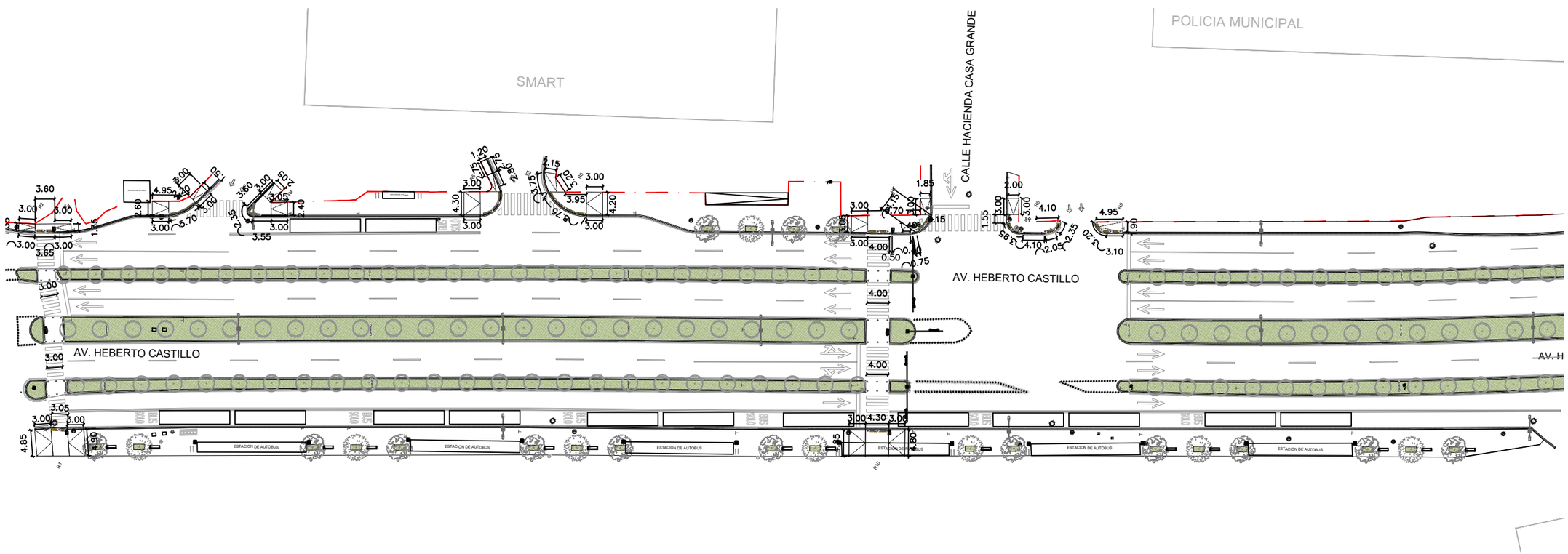

NOTA: LAS DIMENSIONES SON PROPUESTAS, SE DEBERÁ VALIDAR CON MUNICIPIO LIMITES DE PROPIEDAD DE CADA UNO DE LOS PREDIOS EN LAS ESQUINAS.

EL GOBIERNO DEL NUEVO NUEVO LEÓN

DEPENDENCIA NORMATIVA

NL MOVILIDAD Y PLANEACIÓN URBANA
GABINETE DE GENERACIÓN DE RIQUEZA SOSTENIBLE

PROYECTO

CENTRO DE TRANSFERENCIA
AV. HEBERTO CASTILLO

GARCÍA. N.L.

NOMENCLATURA

NPT	NIVEL DE PISO TERMINADO
NB	NIVEL DE BAQUETA
NC	NIVEL DE CALLE
NJ	NIVEL DE JARDÍN

SIMBOLOGÍA GENERAL

(A)	EJE
N.B. 0.00	NIVEL DE PISO TERMINADO (PLANTA)
N.A.V. 0.00	NIVEL DE ARROYO VEHICULAR

NOTAS GENERALES

- TODAS LAS ACOTACIONES Y NIVELES EN METROS.
- LA PLANTA ARQUITECTÓNICA REFIERE SOBRE TODAS LAS PLANTAS.
- EL CONTRATISTA RECTIFICARÁ EN EL LUGAR DE LA OBRA, ANTES DE EJECUTAR LAS DIMENSIONES Y NIVELES INDICADOS EN ESTE PLANO, DEBIENDO SOMETER A LA DIRECCIÓN DE OBRA CUALQUIER DIFERENCIA QUE HUBIERE.
- EL CONSTRUCTOR DE OBRA DEBERÁ VERIFICAR CONTINUAMENTE QUE LOS PLANOS ESTÉN ACTUALIZADOS Y ASEGURAR LA CORRECTA COORDINACIÓN CON LAS OTRAS ACTIVIDADES DE LA OBRA.
- REALIZAR LOS ESTUDIOS HIDROLÓGICOS E HIDRÁULICOS PERTINENTES PARA DETERMINAR SI EXISTE RIESGO HIDROLÓGICO.
- VERIFICAR EN CAMPO NIVELES Y PENDIENTES DE PROYECTO, EN CASO DE NO CUMPLIR CON LO MARCADO EN EL PROYECTO POR CONDICIONES PROPIAS DE LA ZONA, SE DEBERÁ AJUSTAR LOS NIVELES EN CAMPO, AJUSTANDO LAS PENDIENTES MÁXIMAS AL 6.0 % (6.00) Y ALTURA MÍNIMA DE CORDONES DE BANQUETA A 15 CM. EN SU DEFECTO, VERIFICAR CON DEPENDENCIA SUPERVISORA EL AJUSTE DE NIVELES.
- LA CONSTRUCCIÓN DE POMPEYANOS SERÁ ACEPTADA SI Y SOLO SÍ, VIENEN DEFINIDOS DESDE PROYECTO O BIEN ESTÁN SEÑALADOS EN EL ESTUDIO HIDROLÓGICO E HIDRÁULICO CORRESPONDIENTE. ESTOS DEBERÁN PERMITIR EL PASO LIBRE DE LA ESCORRENTÍA SUPERFICIAL QUE SE GUÍE POR LAS VIALIDADES SIN GENERAR AFECTACIÓN DE INUNDACIÓN EN LA ZONA. EN CASO CONTRARIO, SE DEBERÁ REVISAR EL ESTUDIO HIDROLÓGICO PARA DETERMINAR LAS ALTERNATIVAS DE SOLUCIÓN PLUVIAL A LA ZONA.
- EN CASO DE AFECTAR TAPAS DE REGISTROS PLUVIALES, REJILLAS, SANITARIOS, AGUA POTABLE, ELÉCTRICOS, TELECOMUNICACIONES, ENTRE OTROS, SE DEBERÁ REANCLAR A NIVEL DE PROYECTO, SE DEBERÁ GARANTIZAR LAS PROFUNDIDADES MÍNIMAS CON BASE EN LAS ESPECIFICACIONES DE CADA ORGANISMO OPERADOR.
- REALIZAR LIMPIEZA Y DESAZOLVE DE DERRAPLUVIALES AFECTADAS POR PROYECTO, LA LIMPIEZA Y DESAZOLVE COMPRENDE LA LIMPIEZA EN LA SUPERFICIE E INTERIOR DE INMORRALES (DE PISO, BANQUETA, CONTENADOS) Y CUALQUIER OBRA HIDRÁULICA COMPRENDIDA DENTRO DEL ÁREA DEL PROYECTO.
- LAS OBRAS PLUVIALES PROPUESTAS TIENEN MITIGAR LOS EFECTOS QUE OCASIONAN LOS PANTANOS HIDROMETEOROLÓGICOS, NO OBSTANTE, NO SOLUCIONAN LA PROBLEMÁTICA DESTINTE EN LA ZONA, POR LO TANTO, SE DEBERÁ REVISAR EL ESTUDIO HIDROLÓGICO E HIDRÁULICO.

REV	FECHA	COMENTARIOS
1	23-MAR-23	PROYECTO ARQUITECTONICO

RESPONSABLE DE PROYECTO

DEPENDENCIA NORMATIVA

CLAVE

CTHEB-ACC-01

NORTE

NOMBRE DE PLANO

PLANTA DE ACCESIBILIDAD U.

NOTA:
ESTE PROGRAMA ES DE CARÁCTER PÚBLICO, NO ES PATROCINADO, NI PROMOVIDO POR PARTIDO POLÍTICO ALGUNO Y SUS RECURSOS PROVIENEN DE LOS IMPUESTOS QUE PAGAN TODOS LOS CONTRIBUYENTES. ESTÁ PROHIBIDO EL USO DE ESTE PROGRAMA CON FINES POLÍTICOS, ELECTORALES, DE LUCRO Y OTROS DISTINTOS A LOS ESTABLECIDOS.

NL MOVILIDAD Y PLANEACIÓN URBANA
GABINETE DE GENERACIÓN DE RIQUEZA SOSTENIBLE