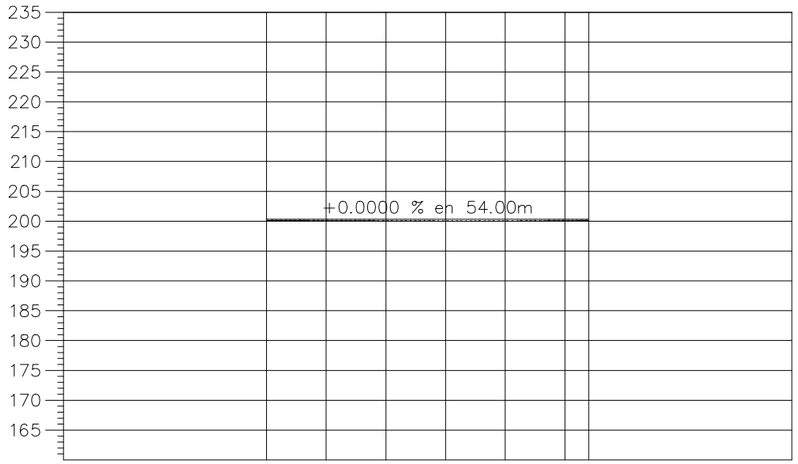

TIPO DE MATERIAL									
FACTOR DE ABUNDAMIENTO									
FACTOR DE COMPACTACION									
ORDENADAS DE LA CURVA MASA		10,000	9,920	9,836	9,745	9,650	9,556	9,520	
VOLUMEN	TERRAPLEN	0.00	79.91	83.98	90.74	94.95	94.44	35.87	
	CORTE	0.00	0.00	0.00	0.00	0.00	0.00	0.00	
ESPESOR	TERRAPLEN	0.21	0.24	0.28	0.33	0.34	0.25	0.22	
	CORTE								
ELEVACION	RASANTE	200.33	200.33	200.33	200.33	200.33	200.33	200.33	
	TERRENO	200.12	200.09	200.05	200.00	199.99	200.08	200.11	
		3+000.00	3+010.00	3+020.00	3+030.00	3+040.00	3+050.00	3+054.00	

PERFIL 3+000

ESCALA HORIZONTAL 1 : 1000
ESCALA VERTICAL 1 : 1000
TOTAL VOLUMEN CORTE = 0.00m3
TOTAL VOLUMEN TERRAPLEN = −479.91m3

ESCALA: 1:1000

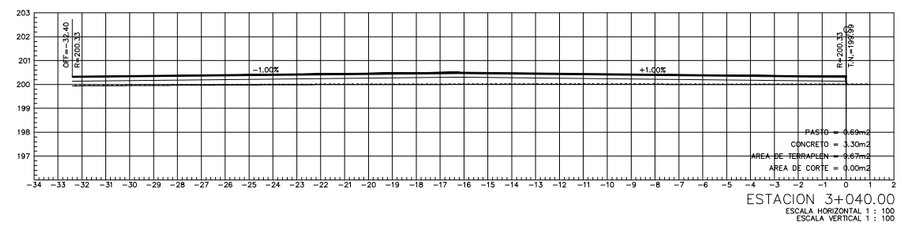

ESTACION 3+040.00
ESCALA HORIZONTAL 1 : 100
ESCALA VERTICAL 1 : 100

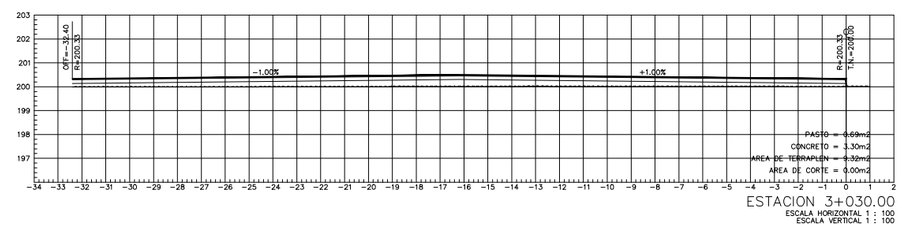

ESTACION 3+030.00
ESCALA HORIZONTAL 1 : 100
ESCALA VERTICAL 1 : 100

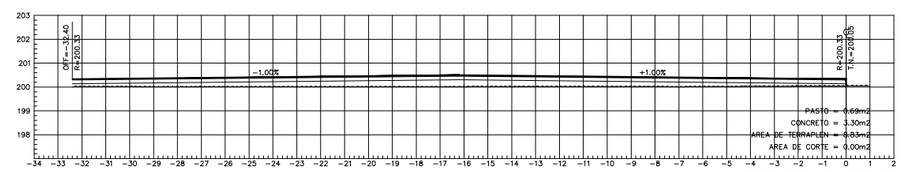

ESTACION 3+020.00
ESCALA HORIZONTAL 1 : 100
ESCALA VERTICAL 1 : 100

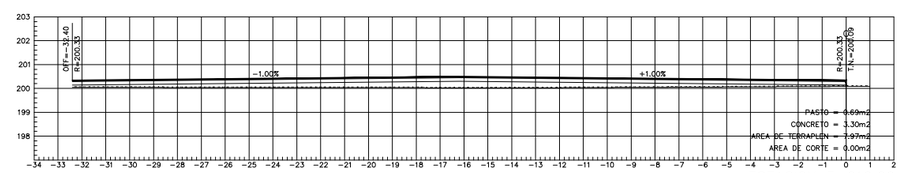

ESTACION 3+010.00
ESCALA HORIZONTAL 1 : 100
ESCALA VERTICAL 1 : 100

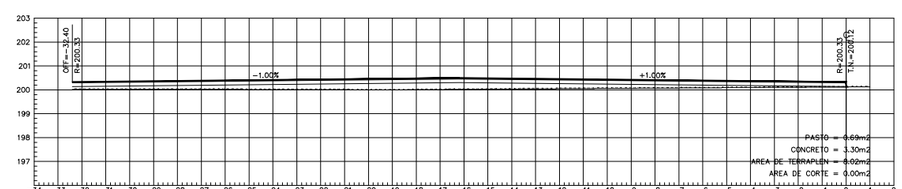

ESTACION 3+000.00
ESCALA HORIZONTAL 1 : 100
ESCALA VERTICAL 1 : 100

ESCALA: 1:250

EL GOBIERNO DEL
NUEVO
NUEVO LEÓN

DEPENDENCIA NORMATIVA

IGUALDAD E INCLUSIÓN
GABINETE DE IGUALDAD PARA TODAS LAS PERSONAS

PROYECTO

CONSTRUCCIÓN DE CANCHA PÚBLICA FÚTBOL7 EN MUNICIPIO DE LOS ALDAMA

LOS GUERRA - LOS HERRERA, EL BARRIO,
MUNICIPIO LOS ALDAMA, NUEVO LEÓN

NOMENCLATURA

NPT	NIVEL DE PISO TERMINADO
NB	NIVEL DE BAQUETA
NC	NIVEL DE CALLE
NJ	NIVEL DE JARDIN

SIMBOLOGÍA GENERAL

A	EJE
N.B. 0.00	NIVEL DE PISO TERMINADO (PLANTA)

NOTAS:

1. LA PLANTA ARQUITECTÓNICA PRIDE SOBRE TODAS LAS PLANTAS.
2. REALIZAR LOS ESTUDIOS HIDROLÓGICOS E HIDRÁULICOS CORRESPONDIENTES PARA LA ZONA. NO SE GARANTIZA O SUPONE UN SITIO LIBRE DE RIESGOS HIDROMETEOROLÓGICOS.
3. VERIFICAR EN CAMPO NIVELES Y PENDIENTES DE PROYECTO. EN CASO DE NO CUMPLIR CON LO MARCADO EN EL PROYECTO POR CONDICIONES PROPIAS DE LA ZONA, SE DEBERÁ AJUSTAR LOS NIVELES EN CAMPO. AJUSTANDO LAS PENDIENTES MÁXIMAS AL 6.0 % (0.06) Y ALTURA MÁXIMA DE CORDONES DE BANQUETA A 15 CM. EN SU DEFECTO, VERIFICAR CON DEPENDENCIA SUPERVISORA EL AJUSTE DE NIVELES.
4. EN CASO DE AFECTAR TAPAS DE REGISTROS PLUVIALES, REJILLAS, SANITAROS, AGUA POTABLE, ELÉCTRICOS, TELECOMUNICACIONES, ENTRE OTROS, SE DEBERÁ RE-NIVELAR A NIVEL DE PROYECTO.SE DEBERÁ GARANTIZAR LAS PROFUNDIDADES MÍNIMAS CON BASE EN LAS ESPECIFICACIONES DE CADA ORGANISMO OPERADOR.
5. REALIZAR LIMPIEZA Y DESAZOLVE DE OBRAS PLUVIALES AFECTADAS POR PROYECTO. LA LIMPIEZA Y DESAZOLVE COMPRENDE LA LIMPIEZA EN LA SUPERFICIE E INTERIOR DE IMBORNALES (DE PISO, BANQUETA, COMBINADOS) Y CUALQUIER OBRA HIDRÁULICA COMPRENDIDA EN EL ÁREA DE PROYECTO.
6. LAS OBRAS PLUVIALES PROPUESTAS PERMITEN MITIGAR LOS EFECTOS QUE OCASIONAN LOS EVENTOS HIDROMETEOROLÓGICOS, NO OBSTANTE, NO SOLUCIONAN LA PROBLEMÁTICA EXISTENTE EN LA ZONA, POR LO TANTO, SE DEBERÁ REVISAR EL ESTUDIO HIDROLÓGICO E HIDRÁULICO.

REV	FECHA	COMENTARIOS
1	07/06/2023	PROYECTO GEOMETRICO

RESPONSABLE DE PROYECTO

DEPENDENCIA NORMATIVA

CLAVE

LAFUT7-RAS_05

NORTE

NOMBRE DE PLANO

PERFILES Y SECCIONES 3+000

NOTA:
ESTE PROGRAMA ES DE CARÁCTER PÚBLICO, NO ES PATROCINADO, NI PROMOVIDO POR PARTIDO POLÍTICO ALGUNO Y SUS RECURSOS PROVIENEN DE LOS IMPUESTOS QUE PAGAN TODOS LOS CONTRIBUYENTES. ESTÁ PROHIBIDO EL USO DE ESTE PROGRAMA CON FINES POLÍTICOS, ELECTORALES, DE LUCRO Y OTROS DISTINTOS A LOS ESTABLECIDOS.

MOVILIDAD Y PLANEACIÓN URBANA
GABINETE DE GENERACIÓN DE RIQUEZA SOSTENIBLE